



**КОМИТЕТ ИМУЩЕСТВЕННЫХ ОТНОШЕНИЙ
АДМИНИСТРАЦИИ ПЕРМСКОГО МУНИЦИПАЛЬНОГО ОКРУГА**

РЕШЕНИЕ

о размещении объектов № 138

Пермский край
Пермский муниципальный округ

27.01.2025

Комитет имущественных отношений администрации Пермского муниципального округа разрешает Акционерному обществу «Газпром газораспределение Пермь» (ИНН 5902183841, ОГРН 1025900512670, почтовый адрес: 614000, г. Пермь, ул. Петропавловская, 43)

размещение объекта «газопровод давлением до 1,2 Мпа, для размещения которого не требуется разрешения на строительство»

на землях муниципальная собственность

на срок 1 год

Местоположение: Пермский край, Пермский муниципальный округ, д. Дворцовая Слудка, ул. Слудская, к дому 31а

Приложение: схема предполагаемых к использованию земель или части земельного участка.

Особые условия использования:

1. При размещении объекта учесть параметры ширины проезда улично-дорожной сети, во избежание сужения полосы отвода дороги.
2. Получение разрешения на производство земляных работ.

Заместитель председателя комитета

(подпись, печать)

М.В. Королева



Схема предполагаемых к использованию земель или части земельного участка

Объект: Газопровод давлением до 1,2 Мпа, для размещения которого не требуется разрешения на строительство

Местоположение: расположенных по адресу: Пермский край, Пермский м.о.,
д. Дворцовая Слудка, ул. Слудская, к дому 31а

Каталог координат, м

Площадь земель или части земельного участка, кв.м.: 888

Категория земель: земли населенных пунктов

Вид разрешенного использования: -

№ точки границы	X	Y
n1	515543.54	2205268.96
n2	515541.11	2205269.73
n3	515535.06	2205268.95
n4	515515.81	2205274.83
n5	515506.55	2205278.03
n6	515504.17	2205270.45
n7	515499.60	2205255.90
n8	515535.86	2205244.54
n9	515538.77	2205253.79
n10	515541.77	2205263.33
n1	515543.54	2205268.96

Описание границ смежных землепользователей:

От точки n1 до точки n5 - земельный участок с кадастровым номером 59:32:1970001:69




От точки n5 до точки n6 - земельный участок с кадастровым номером 59:32:0000000:13527

От точки n6 до точки n9 - земли общего пользования

От точки n9 до точки n10 - земельный участок с кадастровым номером 59:32:0000000:13527

От точки n10 до точки n1 - земли общего пользования

Условные обозначения:

-  - предполагаемый участок земель, на которых планируется размещение объекта
-  - границы и номер земельного участка, сведения о которых внесены в ЕГРН
-  - граница кадастрового квартала

59:32-6.553

- зоны с особыми условиями использования территории, сведения о которых внесены в ЕГРН

:ЗУ1

- обозначение запрашиваемого земельного участка

• n1

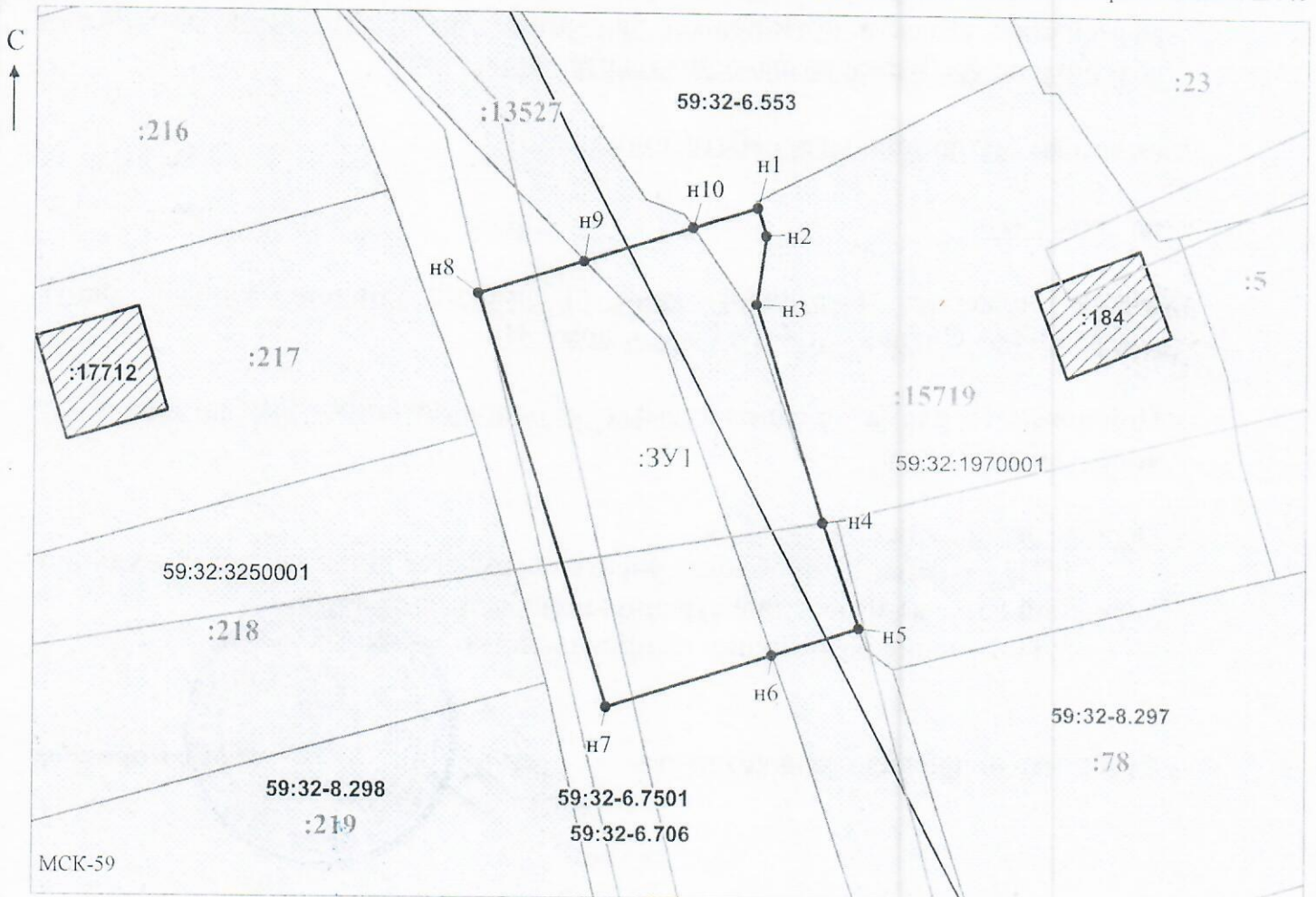
- характерная точка границ земель или части земельного участка

59:32:1970001

- номер кадастрового квартала



- границы и номер объекта капитального строительства, сведения о которых внесены в ЕГРН



Масштаб 1:600

Заявитель: _____ / Офишкина И.В.

МП

(подпись, расшифровка подписи)

(для юридических лиц
и индивидуальных предпринимателей)